

ZEICHENERKLÄRUNG

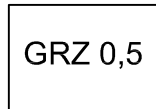
ES GILT DIE PLANZEICHENVERORDNUNG 1990 - PlanzV 90 - zuletzt geändert am 04. Mai 2017

PLANZEICHEN ERLÄUTERUNGEN / RECHTSGRUNDLAGE

Entwurf: 27.06.2017

I. PLANUNGSRECHTLICHE FESTSETZUNGEN

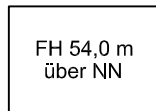
2. Maß der baulichen Nutzung (§ 9 Abs. 1 Nr. 1 BauGB, § 16 BauNVO)



Grundflächenzahl (GRZ)
(§ 19 BauNVO)

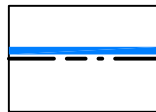


Zahl der Vollgeschosse als Höchstmaß
(§ 20 BauNVO)



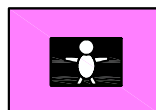
Höhe baulicher Anlagen in Meter über einem Bezugspunkt,
als Höchstmaß:
Firsthöhe z.B. FH 54,0 m gemessen über NN

3. Bauweise, Baulinien, Baugrenzen (§ 9 Abs. 1 Nr. 2 BauGB, §§ 22 und 23 BauNVO)



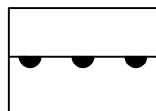
Baugrenze
(§ 9 Abs. 1 Nr. 2 BauGB, § 23 Abs. 3 BauNVO)

4. Einrichtungen und Anlagen zur Versorgung, mit Gütern und Dienstleistungen öffentlichen und privaten Bereichs, Flächen für den Gemeinbedarf, Flächen für Sport- und Spielanlagen (§ 9 Abs. 1 Nr. 5 BauGB)



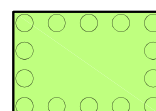
Flächen für Gemeinbedarf (Kindergarten)
(§ 9 Abs. 1 Nr. 5 BauGB)

6. Verkehrsflächen (§ 9 Abs. 1 Nr. 11 BauGB)



Bereich ohne Ein- und Ausfahrt
(§ 9 Abs. 1 Nr. 4 BauGB)

13. Planungen, Nutzungsregelungen, Maßnahmen und Flächen für Maßnahmen zum Schutz, Pflege und Entwicklung von Natur und Landschaft (§ 9 Abs. 1 Nr. 20, 25 BauGB)



Umgrenzung von Flächen zum Anpflanzen von Bäumen, Sträuchern und
sonstige Bepflanzungen
(§ 9 Abs. 1 Nr. 25 Buchstabe a) BauGB)